

Муниципальное бюджетное учреждение
дополнительного образования
«Центр детского творчества» г.Кирсанова

Муниципальный этап
областного конкурса туристских походов
и экспедиций обучающихся
«Лучший туристский поход»

Поход в составе 4 человек,

с «01» июля 2019г. по «14» июля
2019 г. в Барятинский район,
Калужская область вид туризма –
активный

По маршруту: д. Зайцева гора -
Цветовка — Чумазово- Сининка -
Шершенево Марс -Барятино

Руководитель группы _Злобин
А.А.

Кирсанов, 2019 г.

Маршрутный лист (некатегорийного или степенного) похода

выдан группе туристов МБУ ДО «Центр детского творчества»
(наименование организации, выдавшей маршрутный лист)

в составе 4 человек, совершающей с «01» июля 2019 г. по «14» июля 2019 г.

Активный в районе Барятинский район, Калужская область
(вид туризма) (географический район)

По маршруту: д. Зайцева гора - Цветовка — Чумазово - Сининка - Шершенево — Марс - Барятино

Руководитель группы Зюбищ А.А.

Директор







Демидова Т.А.

«10» июля 2019 г.

Место печати

Список группы

№	Ф.И.О.	Год рождения	Обязанности в группе	Домашний адрес	Техника безопасности и умение плавать (подпись)
1.	Баганов Максим Андреевич	2003	Проведение поисковых работ, Приготовление пиццы, проведение экспертизы	г.Кирсанов, ул.Ярославская, 1 а	
2.	Ряховский Матвей Алексеевич	2003	Проведение поисковых работ, Приготовление пиццы, проведение экспертизы	г.Кирсанов, ул. Микрорайон №1,24-10	
3.	Непряхина Тамара Михайловна	2002	Проведение	г. Рассказово, ул. Комитетская, дом 72	
4	Злобин Антон Андреевич	1991	Проведение поисковых работ, Приготовление пиццы, проведение экспертизы	г. Тамбов ул. Свободная д. 4 корп 1 кв 122	

План похода

№	Дата	Участки маршрута	Расстояние (км)	Способы передвижения	Отметки о прохождении маршрута
1.	01.07.2019-04.07.20	Установка лагеря и проверка местности в д. Цветовка Барятинского района Калужской области	0	-	
2.	05.07.2019	Цветовка — Сининска - Цветовка	15.58	Военный транспорт (7 км) далее пешком	
3.	06.07.2019	Цветовка — Сининска - Цветовка	15.58	Военный транспорт (7 км) далее пешком	
4.	07.07.2019	Цветовка — Сининска - Цветовка	15.58	Военный транспорт (7 км) далее пешком	
5.	08.07.2019	Цветовка — Сининска - Цветовка	15.58	Военный транспорт (7 км) далее пешком	
6.	09.07.2019	Цветовка — Сининска - Цветовка	15.58	Военный транспорт (7 км) далее пешком	
7.	10.07.2019	Цветовка — Сининска - Цветовка	15.58	Военный транспорт (7 км) далее пешком	
8.	11.07.2019	Цветовка — Сининска - Цветовка	20	Военный транспорт (20 км)	

9.	12.07.2019	Цветовка — Барятино	15.58	Военный транспорт (7 км) далее пешком	
10.	13.072019	Цветовка — Зайцева гора - Цветовка	5	Пешком (5 км)	

Всего с активными способами передвижения 54 км.

Схема маршрута похода

Схема маршрута похода:

Зайцева гора - Цветовка — Чумазово - Сяшпика - Шершенцево — Марс - Барятново
основной маршрут

Зайцева гора - Цветовка — Чумазово - Сяшпика - Шершенцево — Марс - Барятново

запасной вариант маршрута д. Цветовка

места ночлегов

Группа должна сообщить об окончании маршрута или прохождении промежуточного
пункта по тел. +79537035625

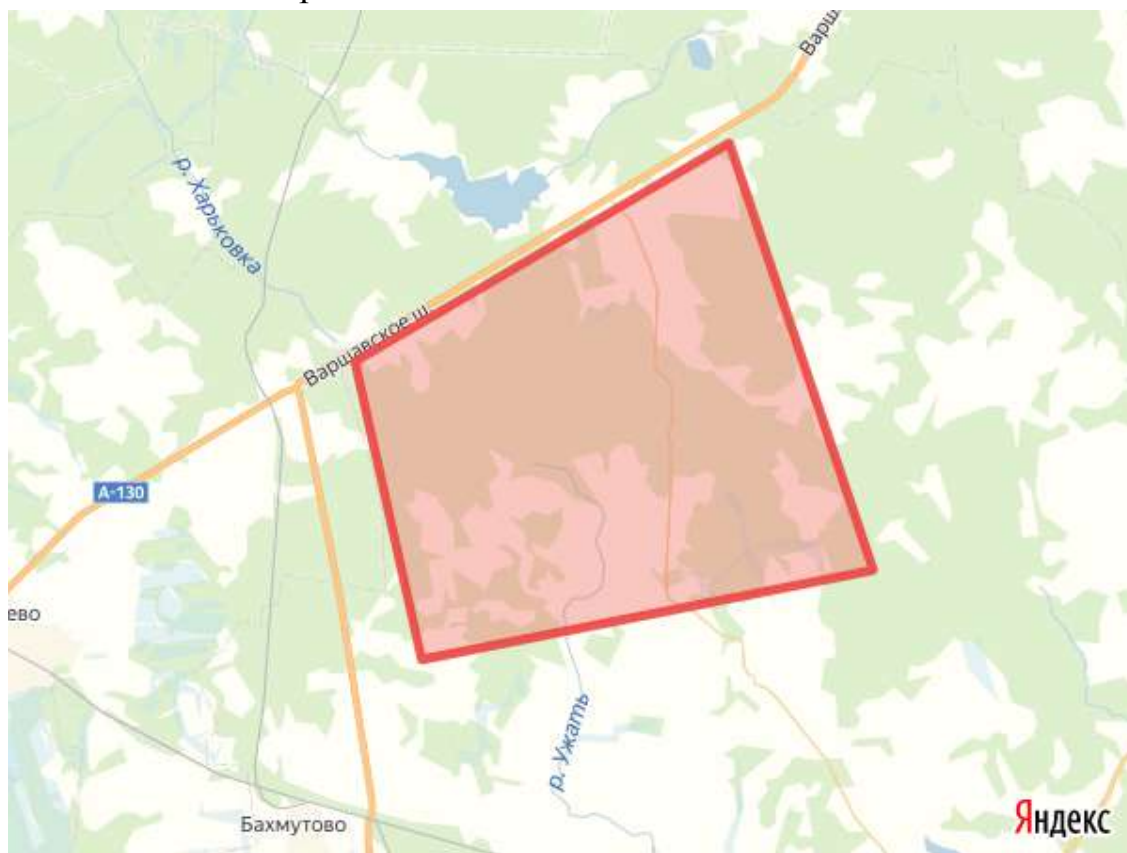
по адресу: 393360, Тамбовская область, г. Кирсанов, ул. 50 лет Победы д. 31


Руководитель группы Злобин (Злобин А.А.)

Отчёт о проведённой экспедиции в Бярянском районе Калужской области

1. Общие сведения

1. Поисковая экспедиция проходила на территории Бярянского района Калужской области в период с 1 по 14 июля 2019 года.

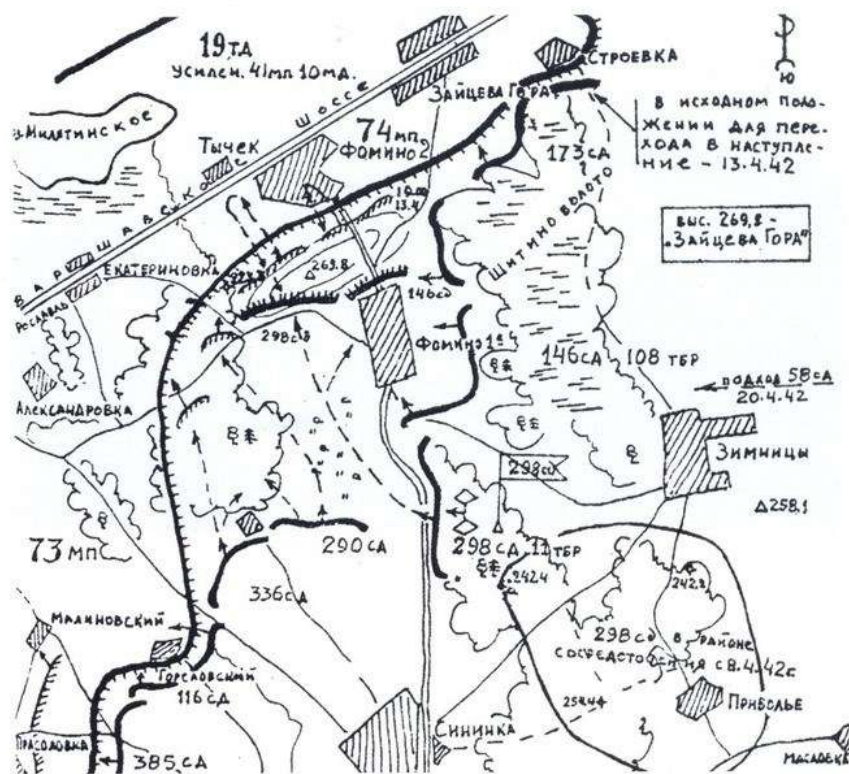


2.  - Место проведения поисковой экспедиции

2. **Цель поисковой экспедиций:** восстановление имен пропавших без вести и погибших бойцов и командиров Красной Армии, достойное захоронение их останков; заполнение «белых пятен» в истории Великой Отечественной войны; гражданское, нравственное и физическое воспитание молодого поколения в ходе этой деятельности.

3. Историческая справка

В конце 1941 года 50-я армия генерала Болдина, героически отстоявшая Тулу, а потом освободившая Калугу, вышла к Варшавскому шоссе, по которому немцы поставляли припасы и подкрепления для своей юхновской группировки. Тут 50-я армия наткнулась на оборону в самой высокой точке (275 м) нынешней Калужской области — на Зайцевой горе.



Боевые действия войск 50-й армии в районе Зайцевой Горы весной 1942 года.

На самом деле это пара высот и деревень на них — высота 269,8 (Фомино-1) и высота 275,6 (Фомино-2). До войны Зайцевой горой называлась только последняя, но солдаты распространили название на всю местность. Получив приказ перерезать проходящее между высотами Варшавское шоссе, генерал Болдин изучил поле предстоящего боя и сообщил Жукову свой вердикт: это мышеловка. Ему повторили приказ: Зайцеву гору взять.

12 апреля 1942 года первой на гору пошла 146-я стрелковая дивизия генерал-лейтенанта Новосельского. Сначала бойцы под обстрелом проложили путь через Шанино болото (50 кв. км), то и дело проваливаясь по пояс в ледяную жижу.

После болота — «равнинное белое поле километра на полтора. На дальнем конце его изволоком тянется по горизонту возвышенность. Это и есть Зайцева гора. На ней различаем какие-то нагромождения. Очевидно, остатки домов» (из воспоминаний Лесина, в 1942 году рядового роты связи).

Несколько суток передовые части под обстрелом сооружали на краю поля высокие снежные валы, позволявшие скрытно накапливать войска перед атакой. «По всей опушке — брустверы из снега. Не для защиты, а лишь для укрытия от глаз немца».

На немногочисленные легкие пушки и минометы, которые бойцам Болдина удавалось на руках перетащить через болото, немцы отвечали шквалом артиллерийского огня по давно пристрелянным целям, наблюдая противника как на ладони.

Немецкое командование уделяло серьезное внимание защите Варшавского шоссе, по которому шло снабжение их окруженной юхновской группировки.

Советские танки по Шанину болоту пройти не могли, но немцы, которые сражались за своих товарищей под Юхновом, были готовы остановить и их.

Авиаподдержка держала господство в воздухе и постоянно оказывала помощь оборонявшимся: пикирующие бомбардировщики Ю-87 («Штука») со своим душераздирающим воем атаковали даже отдельных бойцов и командиров 50-й армии, замеченных ими на поле боя или болоте за ним.

Все немецкие позиции были обложены обширными минными полями, в критическую минуту для их защиты по Варшавскому шоссе приезжали танки.

За несколько дней дивизия Новосельского перебралась через Шанино болото, под прикрытием снежных валов перегруппировалась и пошла в свою первую атаку на Зайцеву гору. Их было 11 284 человека. Через несколько дней на переформирование в тыл отвели 3976 уцелевших, 7308 человек выбыли убитыми, ранеными и пропавшими без вести. Дивизия к горе даже близко подойти не смогла, ее расстреляли на этих полутора километрах снежного поля.

Все понимали, что высоту необходимо взять, пока не началась весенняя распутица, которая сделает Шанино болото непроходимым. На смену дивизии Новосельского в бой пошла 58-я Одесская дивизия полковника Шкодуновича. Она продержалась на плацдарме за Шаниным болотом дольше всех, но почти вся погибла в бесконечных дневных и ночных атаках. Ей на смену пришла 173-я стрелковая дивизия полковника Гиханова. Весь апрель 50-я армия почти ежедневно атаковала Зайцеву гору большими силами, каждый раз безрезультатно неся огромные потери.

Представь, что тебе вручают снаряд или мину и ты тащишь их 30 километров по бездорожью вместе с оружием и вещмешком, причем последний, самый трудный, участок пути — Шанино болото — еще и обстреливается. Если ты не погиб в этом болоте, то тебя ждет холодная еда и короткий сон в заснеженной воронке. А на рассвете — атака через поле, на котором, скорее всего, для тебя все и закончится.

Раненых с огромным трудом вывозили по ночам, вывозить убитых никто даже не пытался. Боец 58-й дивизии Загородников описывал залежи трупов: «На возвышенности, под горой, лежали трупы наших товарищей. Впоследствии мы увидели еще тысячи трупов, накрытых шинелями». А ведь Одесская дивизия вступила в бой одной из первых. К концу апреля советские солдаты шли в атаку буквально по телам своих товарищей, на небольшом пятачке за болотом и на полутора километрах по дороге к горе трупами было завалено все.

Участник боев за Зайцеву гору Набатов вспоминал: «Всюду убитые, убитые, куда ни кинешь взгляд, — то наши, то немцы, а то и вперемешку, кучами. Тут же в грязи ворочаются раненые. Особенно мне запомнился один из них, мимо которого я пробежал. Это был солдат лет пятидесяти, превратившийся в ком сплошной грязи, только покрасневшие глаза блестели да зубы белели на черном фоне».

Дивизии сгорали одна за одной, но Болдину все же удалось взять высоту 269,8 (Фомино-1) и собрать там последние силы для решающей атаки на высоту 275,6 (Фомино-2) — собственно Зайцеву гору. Но немцы оборонялись отчаянно. Когда сразу нескольких советских дивизий пошли на них через Варшавское

шоссе, они взорвали плотину Милятинского водохранилища. Поток ледяной воды из него, утопив множество красноармейцев на шоссе между высотами, пошел в низину, в Шанино болото, сделав его на несколько месяцев непроходимым. Южная сторона Варшавского шоссе, с которой наступала 50-я армия, расположена ниже северной (что в любом бою давало немцам преимущество по высоте), водохранилище же делало эту местность очевидной мышеловкой, о чем Болдин и заявил Жукову еще перед началом боев.

Остатки 50-й армии некоторое время удерживали Фомино-1, но, оставшись без подвоза боеприпасов, вскоре были или перебиты немцами, или сдались в плен.

Положив весной на Зайцевой горе весь личный состав своей армии, летом генерал Болдин заменил опустевшие подразделения на свежие, полные недавно мобилизованными советскими людьми. Задачу взять Зайцеву гору с армии никто не снимал. После гибели юхновской группировки противника прорвать здесь немецкую оборону нужно было, чтобы обеспечить выход из окружения 1-му гвардейскому кавалерийскому корпусу Белова.

На этот раз Болдин придумал военную хитрость. В конце лета, когда почва подсохла, он приказал делать под гору подкоп.

Помощник начальника инженерных войск 50-й армии майор Максимцов должен был с передовых позиций определить наилучшее направление подкопа и место для взрыва. В результате весенних боев за бойцами 50-й армии осталась значительная часть открытого поля перед Зайцевой горой. На этих позициях долго не жили — не прошло и трех дней как Максимцов был легко ранен, но со своей задачей майор справился.

Со всей армии собрали команду из 43 человек, в основном горняков из Донбасса. Командовать ими назначили уроженца Калужской области лейтенанта Новикова, который лишь в марте прибыл в действующую армию из инженерного училища. Его знание местности пригодилось в разведке. В разведывальном лейтенант каким-то чудом пережил апрельскую мясорубку и взрыв водохранилища. Теперь этот мальчишка был одним из самых опытных и надежных офицеров в армии Болдина.

Ночью 26 августа команда Новикова скрытно выдвинулась на передовые позиции. Работа началась в 70—80 метрах от переднего края немцев. В первую ночь удалось вырыть колодец глубиной пять метров, в котором были разбиты направления выработки и сделаны ниши для отдыха. В этих тесных углублениях можно было уместиться, только свернувшись. Позднее рядом с колодцем был построен замаскированный блиндаж, из которого велось постоянное наблюдение за противником.

Размер тоннеля по высоте составлял 110 см, по ширине — 70 см. Копали лопатами и кирками при свете карманного фонаря, землю оттаскивали ведрами. Из воспоминаний Болдина: «Вынутую породу насыпают в мешки, складывают вдоль забоя, а ночью поднимают наверх и относят в тыл. Часть грунта использовали для имитации двух ложных ходов сообщения».

Через пятьдесят метров стал ощущаться острый недостаток кислорода. Придумали сконструировать вентиляционную установку из кузнечного меха и гофрированных трубок от противогозов. Несколько раз немцы посылали разведгруппы, чтобы захватить языка из странной советской части, непонятно чем занимающейся у них под носом. В такие минуты шахтеры брали в руки оружие и отбивали атаки.

Через сто метров на пути шахты обнаружился огромный валун, из-за которого пришлось изменить направление подкопа. За ним оказался участок песка, который привел к обвалу и гибели нескольких бойцов.

В конце сентября лейтенант Новиков доложил в штаб армии, что слышит, как над ним немцы под гармошку пляшут. Еще несколько дней ушло на прокладку двух рукавов к блиндажам и противотанковой батарее врага. 29 сентября Максимцов и Новиков проложили по шахте детонирующий шнур, для надежности сеть продублировав. В три камеры заряда (около 10 метров от цели) заложили 25 тонн тротила.

4 октября 1942 года на передний край в районе подкопа прибыл весь штаб 50-й армии вместе с командармом. Стоя на НП перед подрывной машинкой, Болдин вдруг остановился, подумал и приказал своей пехоте отойти от немецких позиций на 400—500 метров.

«Пора», — по-хозяйски произнес потом командарм и нажал кнопку взрыва.

«Все, что произошло потом, нельзя было передать словами, — вспоминал он позднее. — Земля под ногами задрожала так, словно страшная, неведомая, неподвластная человеческому разуму сила пыталась вырваться наружу, чтобы поглотить все живое в округе. Казалось, что высота от внутреннего удара подпрыгнула. Через мгновение из нее вырвался огромных размеров земляной столб. Языки ярко-оранжевого пламени озарили высоту в предрассветной мгле. Еще в воздухе стоял протяжный гул от раскатов грома, как на переднем крае, на расстоянии до километра, начали рваться минные поля — наши и противника».

Командование 4-й полевой армии вермахта, защищавшей Зайцеву гору, в тот день докладывало в Берлин о применении русскими нового оружия, еще более мощного, чем «сталинские органы».

3. Дневник экспедиции

4 июля. Расстановка лагеря, заезд поискового отряда «Горячий снег». Вечернее построение, объяснение целей и задач экспедиции.

5 июля- 8 июля. На утреннем построении обозначен план работы на текущей день и проведен инструктаж по технике безопасности. Выезд на поиск бойцов в район «Утятника». Место проведения по координатам: 54.426590, 34.402291 (Яндекс карты). Продолжали добор солдат РККА с поисковым отрядом «Батальон» Московская область. Приложение акт раскопа и акт эксгумации

9 - 10 июля. После выезда на поиск солдат РККА были обнаружены останки солдата в районе «Утятника» совместно с поисковым отрядом «Ртищевец» (Саратовская область).

11-12 июля. Проведен инструктаж по технике безопасности. Работы проводились за ручьем в районе «Утятника» обнаружены останки солдат в доль ручья по координатам: 54.424890, 34.394834.

13 июля. Прошло торжественное захоронение 246 солдат РККА найденных в результате поисковой экспедиции «Западный фронт-5»

14.июля. Отъезд участников. Сбор лагеря.

4.Список личных вещей

- 1) Рюкзак походный 80 л. - 130 л.
- 2) Спальник (с температурой комфорта 0 или лучше -5)
- 3) 5-6-8 мм. пенка
- 4) лопата сопёрная
- 5) лопата штыковая фискарс (больше парням нужно, девушки могут и п.4 обойтись)
- 6) лопатка малая(садово - огородный совок)
- 7) нож(для раскопок)
- 8) фляга армейская (алюминиевая)
- 9) щуп!
- 10) нож(столовый), вилка, ложка
- 11) миска(железная)
- 12) кружка(железная)
- 13) мыло в мыльнице
- 14) зубная щётка
- 15) зубная паста
- 16) полотенце(можно два одно маленькое другое большое)
- 17) купальник или плавки (кому что удобнее носить)
- 18) комуфляж(трёх цветная куртка,"китель", со штанами)
- 19)берцы
- 20) головной убор(кепи, ренджер- шапка, афганка, баданна вообще, всё что можно натянуть на голову!
- 21) тельняжка какая нить, в низ под камуфляж
- 22) футболка обычная (для биувака)
- 23) штаны(в замен камковых, обычно про запас, но всегда пригождаются)
- 24) кофта тёплая (можно даже две одну типа тёплой водолазки, другая совсем шуба, очень тёплая)
- 25) шапка (лучше вязаная, теплая)
- 26) шерстяные носки
- 27) сменные носки (количество выбирает каждый сам, но не менее 5 пар)
- 28) Тапочки(резиновые можно, можно старые не разволившиеся красовки)
- 28) парадно - выходная одежда,то в чем не стыдно появиться в городе
- 29) спрей от комаров
- 30) фонарик
- 31) VIP аптечка (а вернее личные, универсальные лекарства)
- 32) нагрудный кошелек
- 33) часы наручные (в принципе не обязательно)
- 34) сидушка (подпопник)
- 35) наколенники(тоже вещь не обязательная)
- 36) набор иголки-нитки(сюда входит две иголки маток ниток белого, чёрного, ну можно ещё зелёного цвета)
- 37) Туалетная бумага!(мотка два)

38) перчатки матерчатые (пар 2-3)

39) перчатки резиновые хозяйственные(3-и пары)

можно медицинские,но они менее прочнее хозяйственных,запасаться нужно

больше

40) бельевые прищепки (5-ть штук)

41) Дождевик(не пакетный,в которых бабушки сидят))

42) ПАСПОРТ, ПОЛИС, СТУДЕНЧЕСКИЙ БИЛЕТ

Оборудование для биувака

1) Палатки + продуктовая

2) топоры

3) пила двуручная

4) вёдра (две штуки с крышками) или каны

5) тент

6) скобы гвозди

7) инструменты(Кстати нужно будет частично взять+клей резиновый, для

дождевика,нв всякий)

8) верёвки бельевые

9) канатная верёвка

10) СКОЧ!

11) сковорода

12)терка,доски,ножи, половник,миски

5. Географические характеристики

Барятинский район — сельскохозяйственный район Нечерно-земной зоны Российской Федерации. Его площадь 1110,3 квадрат-ных километра. Протяженность территории с севера на юг и с за-пада на восток практически одинакова — 35-40 километров. На 1 января 2004 года в 103 населенных пунктах проживало 7148 чело-век. Из них 3124 — жители райцентра. Кстати, Барятино находит-ся в 120 километрах от Калуги. Нашими соседями являются Мосальский, Мещовский, Сухиничский, Кировский, Спас-Деменский районы Калужской области и Угранский район Смоленской области.

Более двух третей района расположены на Барятинско-Сухиничской равнине. На севере выступают отдельные высоты Спас-Деменской гряды, здесь находится высшая точка рельефа облас-ти на высоте 279 м, так называемая Зайцева Гора.

Одни из крупных болот области — Красниковское и Шатино.

Вдоль северной границы района с запада на восток, не доходя 10-15 километров до восточной границы, с резким поворотом на юг, проходит линия главного водораздела между бассейнами Днепра и Волги. К наиболее крупным рекам относятся: Ужать, Неручь Днепровского бассейна. Они текут по территории Барятинского района с севера на юг. Реки Ворона и Сестра входят в Волжскую водную систему. В реках водятся плотва, пескарь, окунь, щука, налим, лещ, язь. В прудах можно поймать карася и карпа. В север-ной части Барятинского района на границе с Мосальским находит-ся уникальное озеро Бездон. Его площадь 71 га, а глубина местами больше двадцати метров. Котловина озера — смешанного карстово-ледникового происхождения, соответственно, на дне имеются заполненные водой полости (пещеры), и поэтому оно как бы двух-этажное. Озеро Бездон — прекрасное место для отдыха.

В нескольких километрах от Бездона после восстано-вления пло-тины в с. Милятино образовалось Милятинское озеро. Оно по пло-щади превосходит Бездон. Здесь можно встретить заядлых люби-телей рыбалки.

На территории района располагается опытное охотхозяйство «Зайцева Гора». Ее база — район озера Бездон. Это озеро отнесено к памятникам природы. Памятниками природы также являются:

1. Парк усадьбы Д.И. Львова д. Чумазово; ландшафтный; 4 га.
2. Парк усадьбы Д.А. Засецкого; с. Милотичи; ландшафтный; 6 га.
3. Усадебный парк; с. Котово; ландшафтный; 4 га.
4. Усадебный парк; с. Барятино; ландшафтный; 15 га.
5. Болото «Шатинский мох», р. Перекша; ландшафтный; 1298 га.

В Барятинском районе имеется 6 памятников археологии. 14 лет в нашем районе работала геолого-разведывательная партия. Она открыла запасы каменного угля: Каменское, Сильковичское место-рождения. Имеются месторождения гипса, запасы кирпичной гли-ны, строительного песка. Еще до Великой Отечественной войны велась добыча торфа и фосфорита, после их переработки продукция отправлялась потребителям. На территории Печенежского сельсо-вета находится источник — родник «Сельповский».

40% территории (преимущественно северная часть) района занята лесами. В них преобладают мягколиственные породы деревьев: береза, осина, ольха, низкоствольный дуб. В подлесках можно встретить липу, рябину, орешник, крушину. Ель, сосна занимают 30% в лесном массиве. Летом и в начале осени «добывают» свои трофеи грибники и ягодники—землянику, чернику, клюкву, малину, орехи, белые грибы, подосиновики, подберезовики, опята, варушки, лисички, маслята, сыроежки, поддубени.

Животный мир представлен волками, кабанами, зайцами, лисами, лосями, изредка встречаются барсуки, белки, куницы, бобры. Из промысловых птиц водятся тетерева, вальдшнепы, куропатки, дикие утки (чирки), гуси, серые цапли, кулики, глухари и рябчики. В последнее время появились медведи, маралы. Конечно же, радует увеличение количества аистов и журавлей.

Почвы преимущественно дерново-среднеподзолистые.

С востока на запад район пересекает железная дорога Мичуринск — Смоленск. Пассажиры могут сесть и выйти из поезда на железнодорожных станциях Барятинская и Занозная, а также на остановках Сутоки и Шемелинки. Железнодорожная магистраль Вязьма — Брянск проходит по западной окраине района. На станции Занозная она пересекает железную дорогу Мичуринск — Смоленск. Станция Занозная – узловая. Автомагистраль Москва - Брест, в народе ее называют «Варшавкой» по старому названию шоссе Москва — Варшава, сданному в эксплуатацию в середине XIX века, проложена по северо-западной части района, по западной окраине — дорога Киров — Брестское шоссе. Желаящие уехать в областной центр и столицу могут это сделать, сев в автобусы Барятино — Калуга и Барятино — Москва. Проходят через Барятино по этим направлениям автобусы из Кирова, Бетлицы. Местные маршруты налажены со всеми центральными усадьбами сельхоз-предприятий. Установленная в райцентре телевизионная вышка, через которую ведется ретрансляция, в том числе и телепрограмм, позволяет барятинцам принимать семь программ телевидения.

6. Фотоотчёт





